

Situation Labège, 13 km au sud-est de Toulouse par la route D 16

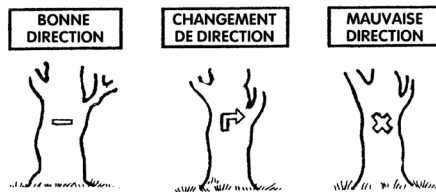
Point de départ parking de la mairie de Labège
rue de la Croix-Rose

Longueur de l'itinéraire 6 km par itinéraire principal
3,7 km par variante

Temps de marche 2 h 00 par itinéraire principal
1 h 15 par variante

Niveau de difficulté facile

Balisage couleur jaune



- Observations**
- départ possible depuis la piscine du Sicoval et le collège Jacques Prévert, commencer le descriptif à partir de ④
 - prudence après ① : trottoir étroit le long de la route D 16
 - plusieurs passages ombragés
 - **prudence aux croisements avec les voies routières**
 - **équipement recommandé : chaussures adaptées à la marche en toute saison/ VTT en bon état, port du casque**
 - **jonctions possibles avec d'autres boucles (pochette de randonnée du Sicoval)**

Références IGN série bleue 2144 0 Ramonville Saint-Agne



À voir en Chemin

PAYSAGE

- vue sur le château d'Auzielle (début XV^e siècle)
- vue panoramique sur la vallée de l'Hers : clocher de l'église de Labège, alignement des platanes du Canal du Midi
- à Labège, place Saint-Barthélémy ombragée de platanes

PATRIMOINE

- **maison de maître au cadran solaire** (visible de la Place Saint Barthélémy), présente sur le cadastre de 1792. Elle témoigne de la richesse de certains propriétaires
- **fontaine du Laurier**
- **fontaine votive Saint Sernin**, sans doute contemporaine de l'évêque dont elle porte le nom
- **ancien abreuvoir**

Les à Côtés BOIRE ET MANGER

Labège :

- Casa Gaetano, mardi au samedi, midi et soir ; dimanche de 17 h à 22 h, tél. 05 61 53 35 31
- Le Saint Jacques, lundi au mercredi de 7 h 30 à 19 h ; jeudi et vendredi de 7 h 30 à 21 h, tél. 05 62 24 40 73
- restaurant Ô Paisible, 6 Pl. St Barthélémy, ouvert le midi du lundi au vendredi et le soir du mercredi au samedi, sur réservation au 05 61 00 56 46
- restaurant Table d'hôte la Maison de Jo, 3, avenue Paul Riquet, Tél. 05 62 17 12 04, ouvert du lundi au vendredi midi et le vendredi soir
- tous commerces au Centre commercial de l'Autan

AUTRES

Labège :

- parc municipal, prairie et aire de jeux pour enfants
 - Maison Salvan, espace culturel, rue du château : 05 62 24 86 55
- Escalquens :** piscine intercommunale du Sicoval : 05 61 39 91 76

À voir, mais non visitable

Labège : église Saint Barthélémy en brique et pierre, reconstruite à plusieurs reprises, notamment après avoir été brûlée par les Huguenots en 1570

Le Sicoval édite d'autres boucles de promenade et de randonnée que vous pouvez regrouper de manière pratique au sein d'une pochette à retirer auprès des mairies ou en appelant le service Sport et loisirs au 05 62 24 28 51.



65, rue du Chêne Vert 31670 Labège
Tél. 05 62 24 28 51 - Fax : 05 61 39 20 45
www.sicoval.fr - e.mail : randos@sicoval.fr

Boucle des deux fontaines

6 kilomètres (3,7 kilomètres par variante)

Temps de marche 2 h (1 h 15 par variante)

Mise à jour mars 2015

CARTOGRAPHIE : Sicoval - Imprimerie du Sicoval



Boucle des deux Fontaines

Entre ville et campagne, cette balade offre de nombreux passages en sous bois et un beau point de vue sur la vallée de l'Hers et le village de Labège.

Le promeneur pourra également découvrir les fontaines du Laurier et de Saint Sernin.

Départ :

Emprunter, en face de la mairie, l'allée dans le parc municipal (à droite vue sur une maison de maître*). À la route, tourner à gauche pour suivre la piste cyclable. Passer sous le pont SNCF et continuer tout droit.

① Au carrefour, traverser et tourner de suite à gauche. Après 150 m, emprunter à droite le chemin goudronné de la Payssière jusqu'à la route. Prendre à gauche la piste cyclable sur 150 m, franchir le ruisseau, puis traverser de suite la route pour prendre le chemin qui entre dans le bois (à gauche, fontaine du Laurier*). Le parcourir sur 350 m jusqu'à une intersection de chemins.

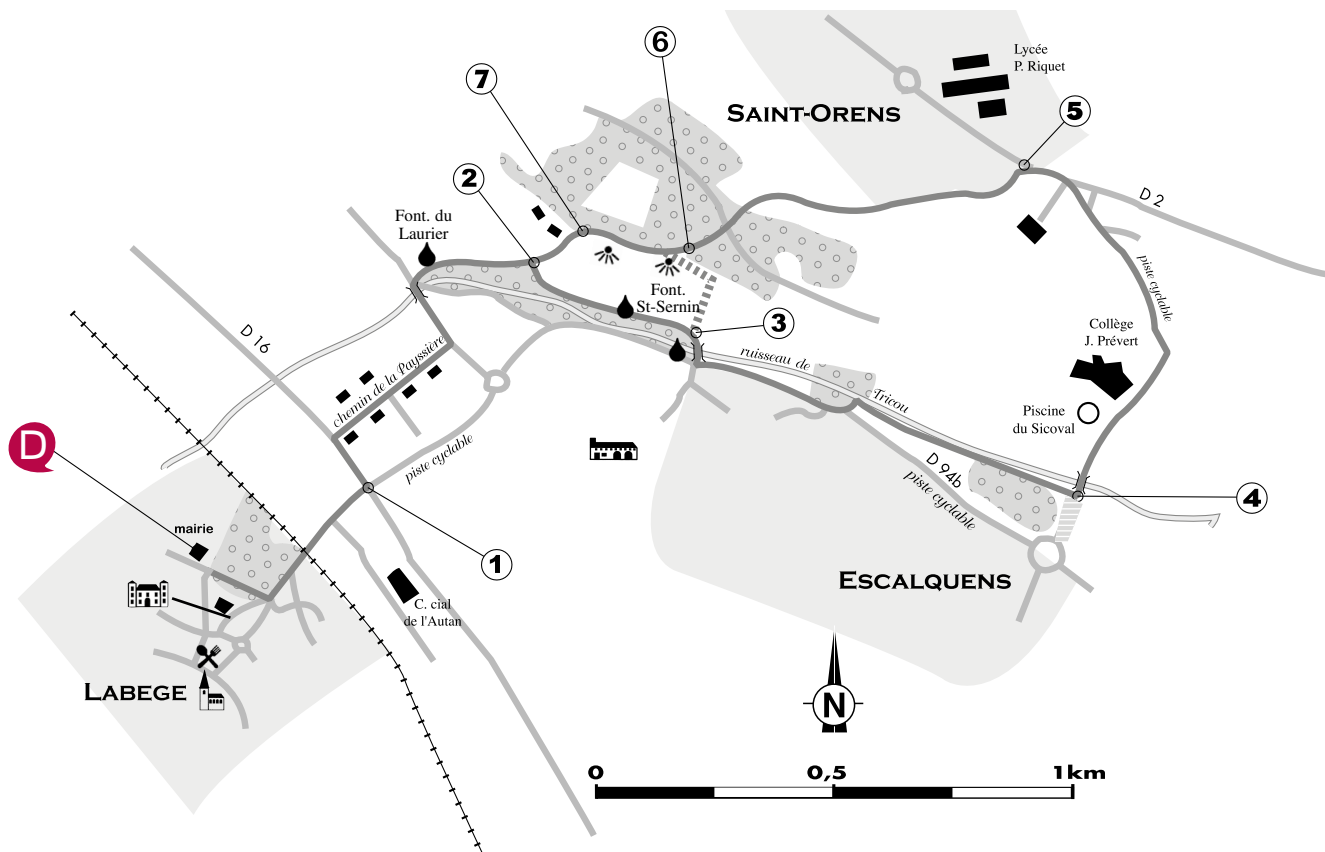
② Prendre à droite le chemin qui descend. Longeur le champ pour pénétrer dans le bois et poursuivre jusqu'à la fontaine Saint Sernin*. Continuer sur le sentier en bordure de ruisseau jusqu'à une intersection de chemins. Possibilité de raccourci vers le point ⑥ : se référer à la variante.

③ Tourner à droite, franchir le ruisseau (à droite, ancien abreuvoir*) et remonter jusqu'à la piste cyclable. Bifurquer à gauche. Juste après le panneau d'entrée de la commune d'Escalquens, prendre à gauche dans le bois et suivre le sentier. Emprunter ensuite le chemin enherbé longeant le ruisseau pour rentrer à nouveau dans le bois. Poursuivre tout droit jusqu'à la sortie du bois pour rejoindre la piste cyclable.

④ S'engager à gauche. Dépasser la piscine et le collège. La piste tourne à gauche pour rejoindre la D2 (au niveau du carrefour, vue sur le château d'Auzielle). Poursuivre sur le trottoir en longeant les platanes sur 150 m jusqu'à un embranchement après une clôture.

⑤ S'engager à gauche sur le chemin empierré. Le suivre sur 700 m et entrer dans le bois. À l'intersection, prendre le sentier en face jusqu'aux marches. Les descendre et s'engager à droite.

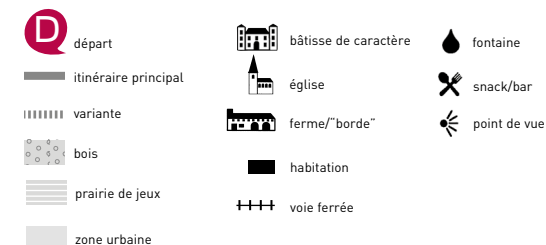
⑥ Suivre le sentier (point de vue panoramique sur la vallée de l'Hers).





⑦ À la hauteur des maisons, prendre à gauche le chemin de terre qui descend. À l'embranchement, continuer sur le chemin principal. Le suivre sur 350 m pour revenir à la fontaine du Laurier. À la route, traverser et prendre à gauche sur 150 m pour emprunter de nouveau le chemin de la Payssière à droite. À la route D 16, bifurquer à gauche, puis au feu, traverser en direction de Labège-Village. Emprunter la piste cyclable et, au niveau du parc, bifurquer à droite pour le traverser et rejoindre la mairie **D**.

Variante

À partir de ③, tourner à gauche et suivre la piste qui monte entre les deux champs. Entrer dans la haie d'arbres et emprunter à gauche le sentier (point de vue panoramique sur la vallée de l'Hers). À l'intersection, suivre l'itinéraire principal à partir du point ⑥ pour continuer la boucle.



> à cheval, à VTT  

Conseils pratiques

Marche entre ② et ③ en arrivant sur la fontaine Saint-Sernin et avant le point ⑥ : mettre pied à terre
Après ②, chemin étroit en pente raide : circuler au pas sur 150 m
Cavaliers : départ recommandé depuis la piscine du Sicoval

* Voir au dos rubrique patrimoine